




LEGENDA:

-  CONFINI COMUNALI
-  PERIMETRO DEL TESSUTO URBANO CONSOLIDATO SOGGETTO ALLA DISCIPLINA DEL PIANO DELLE REGOLE









ORGANIZZAZIONE DEI SISTEMI DELLA MOBILITA'

-  SISTEMA DELLA MOBILITA' PRIMARIA DI VALENZA TERRITORIALE E ELEMENTI DI PREVISIONE INTERESSANTI TERRITORI CONTERMINI
-  SISTEMA CONNETTIVO DELLA MOBILITA' INTERNA
-  NODI DI CRITICITA'

AMBITO DELLE FUNZIONI CENTRALI

-  PERIMETRO DELL'AMBITO DELLE FUNZIONI CENTRALI
-  PERIMETRO DELL'AMBITO DELLE FUNZIONI URBANE CENTRALI DI VALENZA COLLETTIVA
-  TESSUTO URBANO DI ANTICA FORMAZIONE
-  AMBITO DEL CONTINUUM URBANO
-  AMBITO DI FORMAZIONE DEL NUOVO NODO INTEGRATO DELLA CENTRALITA'
-  AREE CON VINCOLI CONFERMATI DA ASSOGGETTARE A NORMATIVA DI COMPENSAZIONE
-  PARCO URBANO DELL'ADDA
-  AREE PER ATTREZZATURE DI INTERESSE E USO PUBBLICO
-  ELEMENTI DEL SISTEMA DEL VERDE URBANO E SPORTIVO
-  ELEMENTI PRINCIPALI DEL SISTEMA DELLA SOSTA
-  ATTREZZATURE SCOLASTICHE

SISTEMA DELLE FUNZIONI URBANE DI CORONA

-  SISTEMA DI SALVAGUARDIA AMBIENTALE E RISPETTO DEL CIMITERO
-  PARCO AGRICOLO DI SANT'ANNA
-  AREE VERDE DI PROSSIMITA' DELL'EDIFICATO DI PROTEZIONE AMBIENTALE
-  SISTEMA DEI VERDI PRIVATI E A PARCO
-  FASCIA DI RISPETTO DELLA VIABILITA' DI PREVISIONE
-  AMBITO DEL TERRITORIO RURALE E DI VALENZA AMBIENTALE
-  AMBITO TERRITORIALE DEL PARCO ADDA NORD
-  SISTEMA PRINCIPALE DEI PERCORSI FRUITIVI/ CICLOPEDONALI

SISTEMA DELLE NUOVE PREVISIONI INSEDIATIVE

-  AMBITI DI TRASFORMAZIONE RESIDENZIALE
-  AMBITI DI TRASFORMAZIONE PRODUTTIVA

COMUNE DI CANONICA D'ADDA
PROVINCIA DI BERGAMO

PIANO DI GOVERNO DEL TERRITORIO

DOCUMENTO DI PIANO

QUADRO STRUTTURALE E INDIVIDUAZIONE DEGLI AMBITI DI TRASFORMAZIONE
(elaborato di insieme)
modificato in accoglimento delle osservazioni

DOTT. ARCH. PIERGIORGIO TOSETTI
via G. Paglia 22/a - Bergamo 24100
tel./fax 035/220260

COLLABORATORI:
Dott. Arch. Vittorio Pagetti
Dott. Arch. Maurizio Manenti
Dott. Arch. Matteo Rota
Dott. Urb. Elisabetta Crippa

adottato dal C.C. con delibera N° 39 del 28/09/2011
approvato dal C.C. con delibera N° 10 del 14/03/2012

IL SINDACO

IL SEGRETARIO

data: SETTEMBRE 2011

aggiornamenti: MARZO 2012

SCALA 1:4.000

TAV. 6